

### Anlage 3

Wasserrechtsverfahren - Einleiten von Niederschlagswasser aus dem Ortsteil  
Absetz in den Schmalzgraben und in einen zum Bernrieder Bach führenden  
Graben (Quellgraben) durch den Markt Schwarzach

### Grundstück

Vorhabensträger:

Markt Schwarzach  
Marktplatz 1  
94374 Schwarzach  
Telefon 09962 9402-0

Landkreis:

Straubing-Bogen

Entwurfsverfasser:

SEHLHOFF GMBH  
Rachelstraße 53  
94315 Straubing  
Telefon 09421 9264-0

Aufgestellt:

SEHLHOFF GMBH  
Straubing, 22. Juni 2022  
Christian Weinhändler / MoEl

Vorhabensträger:

Markt Schwarzach, **22. JUNI 2022**  
Schwarzach, .....  
Herr Bürgermeister Georg Edbauer

i. A.

  
.....

  
.....

# WASSERRECHT

vom Juni 2022

Lagesystem:  Gauß-/Krüger-Koordinaten  UTM-Koordinaten

Höhensystem:  DHHN12 [m.ü.NN]  DHHN2016 [m.ü.NHN]


AENDERUNG	DATUM	INDEX	NAME

## INHALT **Grundstückslageplan**

**BAUHERR** Markt Schwarzach  
Marktplatz 1  
94374 Schwarzach


**VORHABEN** Einleiten von Niederschlagswasser aus dem Ortsteil Absetz in den Schmalzgraben und in einen zum Bernrieder Bach führenden Graben

ANLAGE	3.1	MASSTAB	1:1000	PLANGROESSE	0,37 m <sup>2</sup>
				BEARBEITET	Weinhändler
PLANNUMMER	03	PROJEKTNUMMER	33525	GEZEICHNET	Steger
				GEPRUEFT	Weinhändler
DATUM	22. Juni 2022			DATEI	33525_GRLP.dwg

UNTERSCHRIFT

  
Entwurfsverfasser

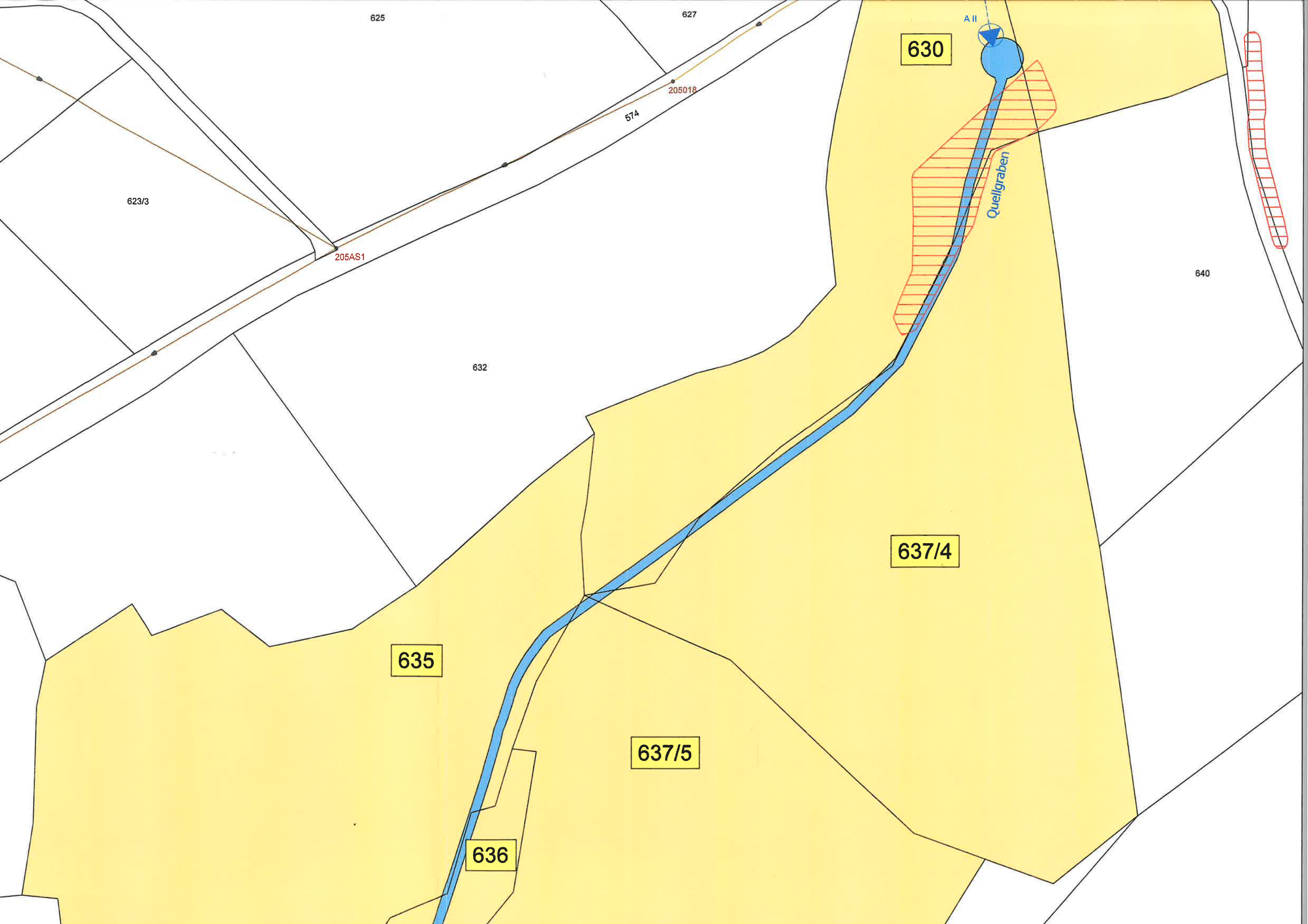
**Markt Schwarzach**  
  
Edbauer  
1. Bürgermeister



**SEHLHOFF**  
INGENIEURE | ARCHITEKTEN

Rachelstraße 53  
94315 Straubing  
www.sehlhoff.eu

Telefon 09421 9264-0  
Telefax 09421 9264-90  
straubing@sehlhoff.eu



625

627

630

A II

623/3

205AS1

574

205018

Quellgraben

640

632

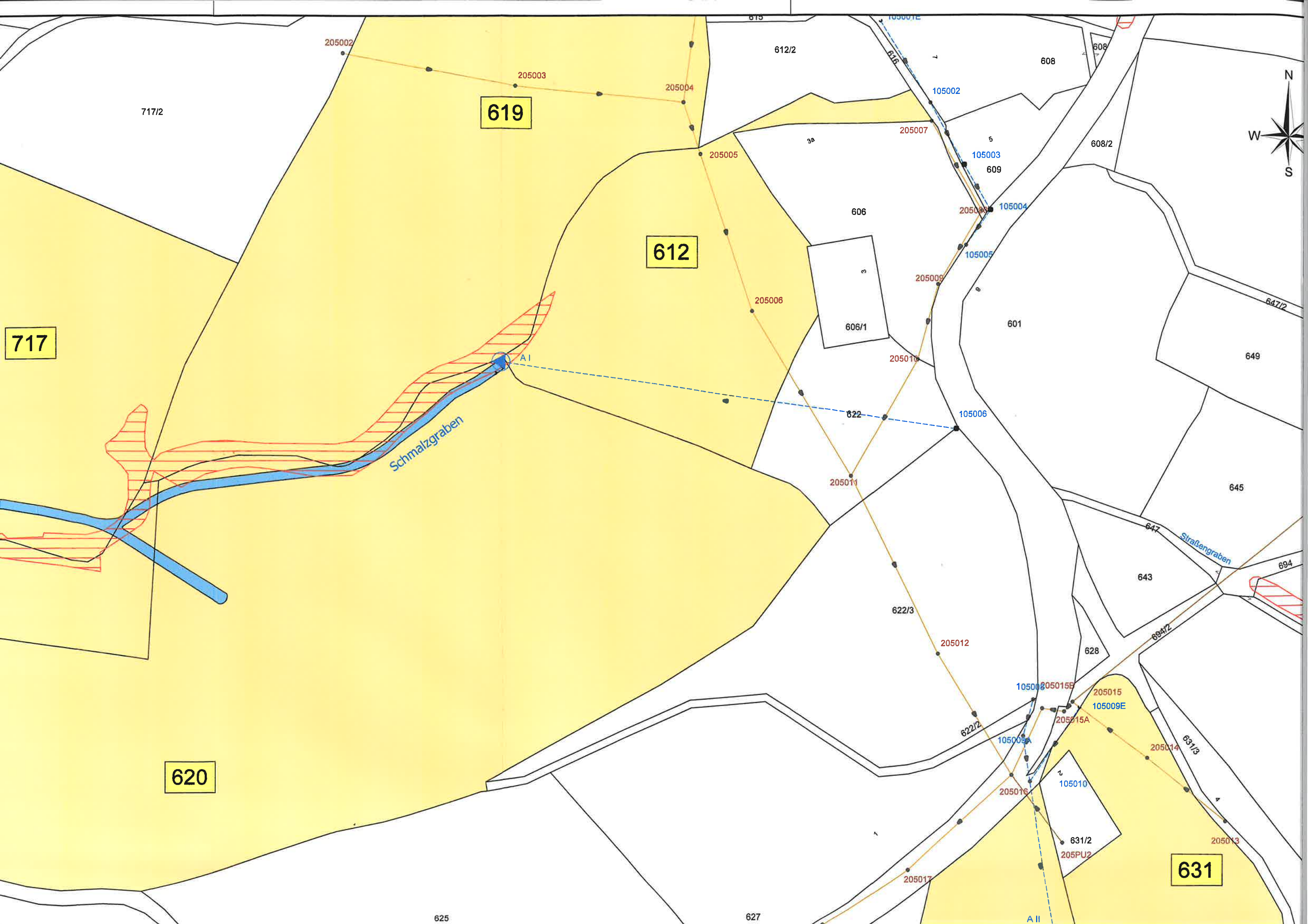
637/4

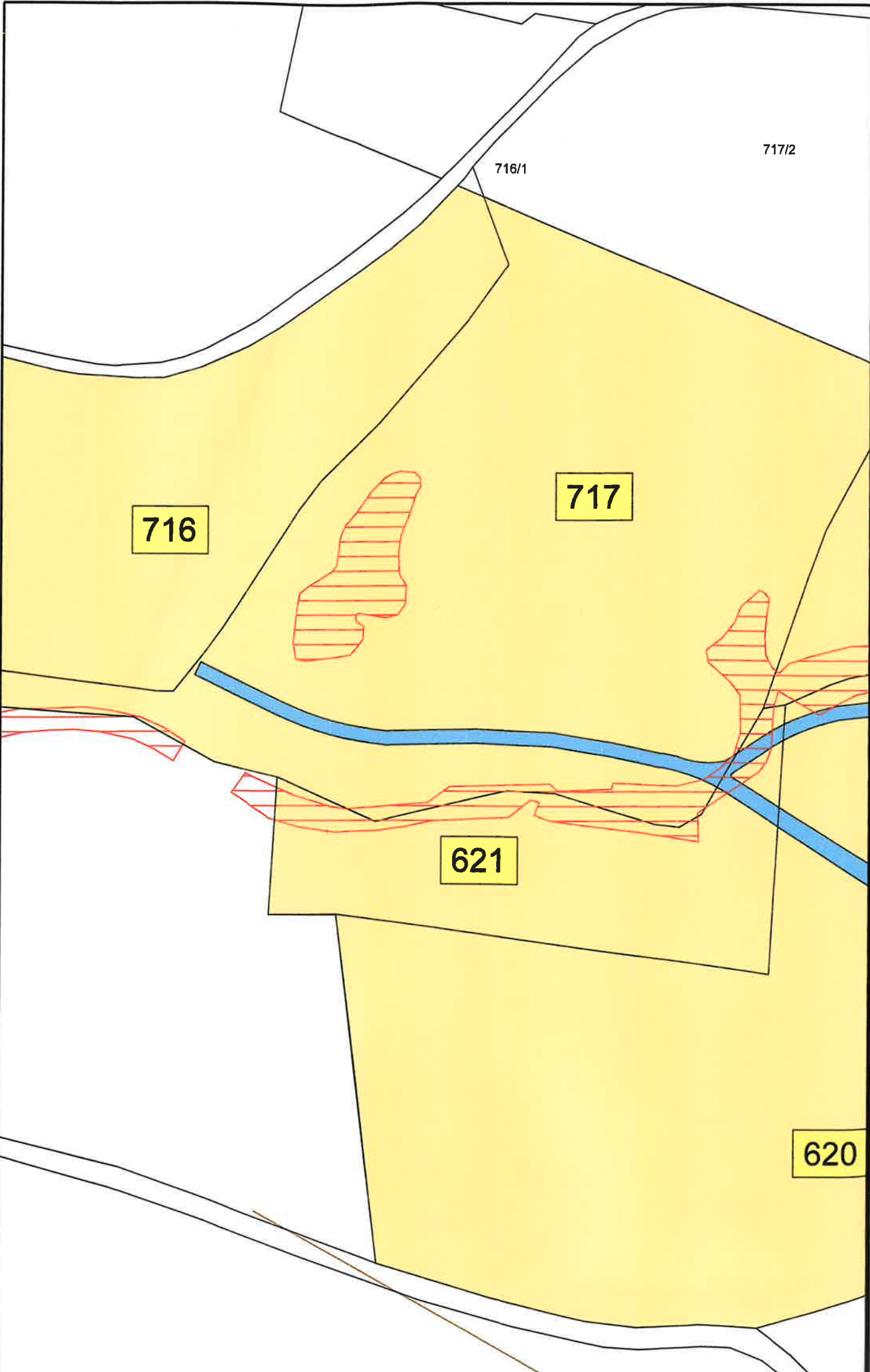
635

637/5

636







717/2

716/1







716

717

621

620

# Zeichenerklärung

	Grundstücksfläche
	Flurnummer
	Bestehender Schmutzwasserkanal
	Bestehender Regenwasserkanal
	Einleitungsstelle
	Biotope gemäß Bayernatlas

Anlage 3.2

Betreff: Einleiten von Niederschlagswasser aus dem Ortsteil Absetz in den Schmalzgraben und einen zum Bernrieder Bach führenden Graben (Quellgraben) durch den Markt Schwarzach

(Vorhaben)

Markt Schwarzach, Landkreis Straubing-Bogen

(Gemeinde, Landkreis)

## VERZEICHNIS DER GRUNDSTÜCKE

Gemarkung: Albertsried

Datei: Grundstücksverzeichnis Stand: 22. Juni 2022

Flur-Nr.	Grundstückseigentümer	
	Name	Anschrift
<b>619</b>	<b>Einleitungsstelle A I</b>	Privat
612	Privat	Privat
620	Privat	Privat
621	Privat	Privat
717	Privat	Privat
716	Privat	Privat
<b>630</b>	<b>Einleitungsstelle A II</b>	Privat
631	Privat	Privat
637/4	Privat	Privat
637/5	Privat	Privat
635	Privat	Privat
636	Privat	Privat